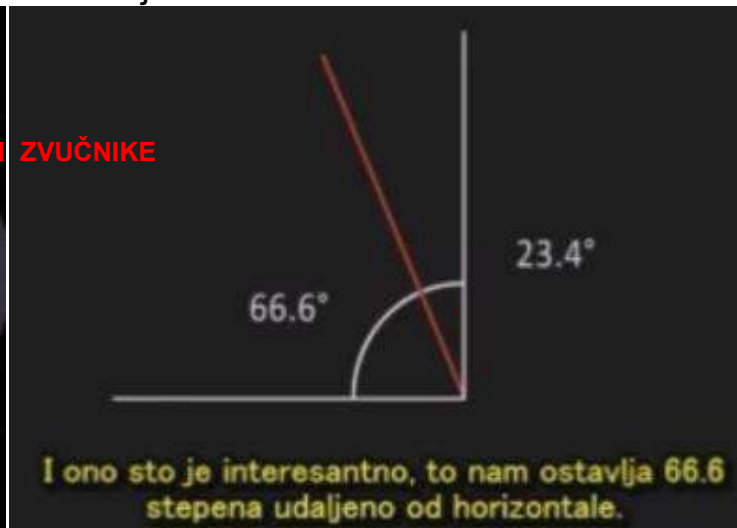


NAŠA REALNOST DALEKO JE OD ONOGA ŠTO SMO UČENI - OVO ŠTO SLEDI NIJE PREVARA

Na slici dole je prava planeta na kojoj živimo.. Disk okovan ledom (najverovatnije je okolo beskonačno kopno), koji ne rotira – rotira sunce (na slici iznad, udaljeno 4800 km, prečnika 50 km). Ledeni prsten Antarktiki počinje zidom od 60 m visine, onda 500 km bele pustinje i do minus 100° C a zatim tzv. “Rokfelerove planine” (?!). I sam Admiral Richard Byrd koji je u ime zvanične Amerike godinama istraživao Antarktiki rekao je da je tamo “zemlja veća od teritorije SAD”.. Ne verujete? Pogledajte neborive dokaze u korist ovih tvrdnji.



KOLIKO GOD VAM SE ČINILO DA JE OVO NEVEROVATNO, VIDEĆETE DA NEMA NI NAJMANJE SUMNJE DA JE ZEMLJA RAVNA, SAMO AKO MALO PROUČITE ČINJENICE !



Navodno je zemljina osa pod uglom od 23,4° što znači:
 $90^\circ - 23,4^\circ = 66,6^\circ$..slučajnost?
Inače čuvena NASA ima celu JEDNU jedinu zvaničnu fotografiju zemlje iz kosmosa uslikanu (!?)

Veliki izvor slika, snimaka i knjiga:

<https://ravnazemlja.wordpress.com/>

Pitam se kako se odraz Sunca proteže
od horizonta sve do mojih stopala



If the earth is a ball the light cannot curve around the ball
because the sun is setting behind the ball

Da je Zemlja lopta svetlo ne bi moglo skrenuti
oko lopte zato što Sunce zalazi iza lopte

Jedini način da svetlo dosegne mene jeste
da voda bude ravna od horizonta do mene

Kako je moguće da se smanjuje prečnik sunca koje gledamo
pri zalasku u odnosu na ono koje vidimo tokom dana ?

Da je zemlja zaista vrteća kugla, imali bi smo 12/12 časovni
dan/noć ujednačeno svuda po planeti
– u praksi, ovde je velika raznolikost!

Pomračenja (eklipse) meseca su viđana i kada smo tokom
dana mogli da vidimo i sunce i mesec na nebu.. **Ovo je
potvrda da pomračenja izaziva treće nebesko telo, tzv.
“crno sunce” ili “crno telo, crna masa”** koje se pominje
u mnogim antičkim zapisima raznih naroda (tzv. "Rahu")..

<https://www.youtube.com/watch?v=Fotw9y88PZg>



POMRAČENJE
SUNCA



Zemlja je ravna i ne okreće se

somika1973

1 year ago • 46,281 views

AviReComp font 28, original video: <https://www.youtube.com/>

Original video:....

Dakle, bez predrasuda, pogledajte ovi

1:28:51



(Po mišljenju autora
ove prezentacije,
dokumentarac levo
je najbolji od svih
datih, vrlo studiozan
i kvalitetan)

SAMO OVA SLIKA JE DOVOLJNA DA SHVATITE PREVARU



DOKAZANO!! ZEMLJA JE OKRUGLA RAVNA PLOČA I OKRUŽENA LEDOM SA SVIH STRANA!!!

Ravna Zemlja

8 months ago • 76,099 views

<https://www.youtube.com/watch?v=JoHoFhIxpXc>

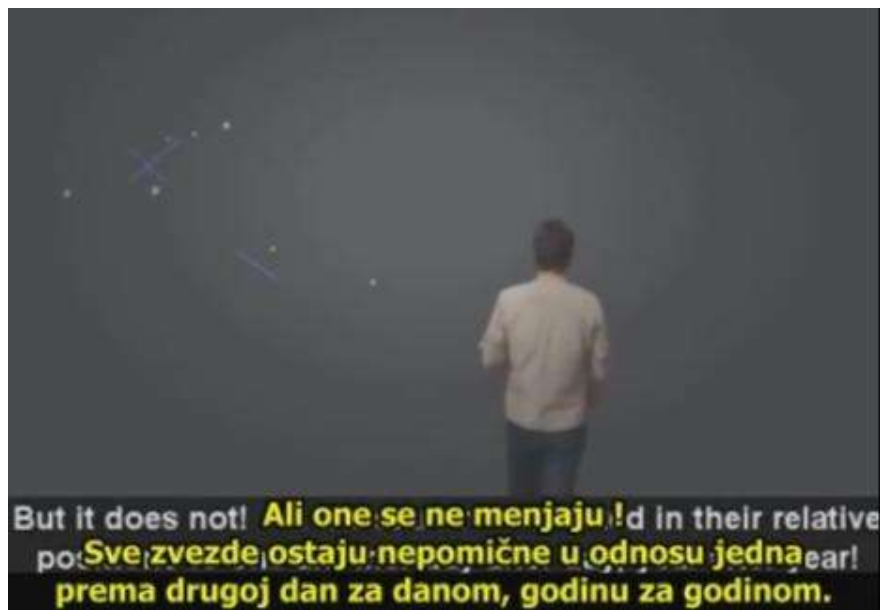
<https://www.youtube.com/watch?v=4AEe2Py-MEs>

Što se tiče meseca, mena, pomračenja i td. – zvanična “objašnjenja” su dovedena do smešnih apsurdna u koje niko iole normalan ne može da poveruje; Za detalje pogledajte linkove dokumentaraca **KAKO JE MOGUĆE VIDETI PUN MESEC DANJU ?? TO BI TREBALO DA JE SAVRŠENO NEMOGUĆE**, zvanično, kažu da je na ovoj slici sunce iza meseca milionima kilometara..

REALNO,

Mesec je udaljen kao i sunce 4800 km, isti im je i prečnik 50 km. Mesec je samo-reflektujuće nebesko telo, zrači hladnu svetlost koja i fokusirana sa lupom hladi predmete što je dokazano. Mesec je proziran i vide se lako zvezde ili oblaci kroz njega, čak i golim okom a teleskopom bez problema. Ravne je površine (reflektor je ili ravan ili udubljen, ne može biti ispupčen) i ide po istoj putanji kao i sunce samo sporije. Po školi ravne zemlje, mesečeve mene su posledica, najverovatnije, mesečevog unutrašnjeg sistema samo-osvetljavanja. Shvatite da postoje fenomeni koji nisu naučno potvrđeni i samo su teorije – za razliku od establišmenta koji teorije proglašava naučnim istinama (koje ulaze u sve zvanične školske knjige, medije i td)! Pomračenja meseca i sunca sigurno izaziva treće telo “crno sunce” – detalji na narednim slajdovima!

NA SLICI LEVO VIDITE ŠTA SNIMI FOTOAPARAT KOJI SLIKA NEBO TOKOM NOĆI, PRAVEĆI JEDNU SLIKU SVAKI MINUT...



Zemlja, navodno, ima 4 rotacije: oko svoje ose (1.000 milja/h na ekvatoru), oko sunca (67.000 m/h), oko centra galaksije (500.000 m/h ili preko 200 km/sec) i kroz kosmos sa celom galaksijom (670.000.000 m/h – blizu brzine svetlosti ?!) – a pogledajte sliku levo – linije bi trebale biti prave, ne kružne ako je to tačno ! Takođe, zvezde su oduvek (vekovima već) u istom relativnom međusobnom odnosu – što je nemoguće ako jurimo ovako strašnom brzinom kroz vasionu; Navedeni dok. filmovi daju još niz astroloških dokaza i nelogičnosti, mnoga sazvežđa se vide sa geo širina gde ne bi trebala, a ovi krugovi su perfektni, ne ostavljajući trag za ostala 3, navodna kretanja!

A plane flying north to south flies the same speed and distance as
a plane flying east to west and vice versa



Avion koji leti sa severa na jug leti istom brzinom
i preleće istu razdaljinu kao i avion koji leti sa
istoka na zapad i obrnuto

Ovo može biti samo ako se Zemlja ne kreće

Prečnik (navodne) zemljine lopte je 12746 km, znači obim lopte je 40 022 km (prečnik puta konstanta pi); Naš vidokrug je oko četvrtine punog kruga što znači da vidimo oko 10 000 km dužine na horizontu (četrvtina obima); Luk koji bi smo pritom videli golim okom gledajući horizont imao bi oko 2100 km (1/3 poluprečnika zemlje) visinsku razliku između vrha luka i dve osnove luka - toga u praksi nema, stanite na obalu mora, popnite se na zgradu..

SVE JE RAVNO KAO LENJIR !



PITAJTE BILO KOG PILOTA :

- DA LI STALNO TOKOM LETA KURS PRILAGOĐAVA SFERI (“obara nos”) DA NEBI ODLETEO U SVEMIR ?
- DA LI STALNO MENJA PRAVAC TOKOM DUGIH LETOVA - ŠTO BI MORAO AKO ZEMLJA ROTIRA?
- DA LI JE RAZLIČITO TRAJANJE LETA OD na pr. L. ANĐELES DO TOKIJA KAO I U SUPROTNOM SMERU (“kilometar sat” oba aviona je 8804 km fiksno) – A ŠTO BI MORALO AKO JE ZEMLJA LOPTA KOJA ROTIRA ?
Tu bi postojala potpuna analogija sa plivačima u reci uzvodno i nizvodno – put, vreme leta i potrošnja goriva su u praksi međutim isti !
- DA LI JE IKADA IKO I IGDE VIDEO ZAKRIVLJENJE HORIZONTA PRI LETU NA VELIKOJ VISINI ?

ODGOVOR JE SVUDA – NE! Kako je to moguće? Jer je zemlja ravna i ne rotira !

P: *Kako to da kad pustim vodu na WC-u u severnoj hemisferi, ona pri oticanju stvori vrtlog koji se vrti suprotno od kazaljke na satu, a prijatelju u Australiji se vrti u smeru kazaljke na satu?*

O: Kada bi Zemlja i bila okrugla, uticaj Coriolisove sile je toliko malen da sigurno ne utiče na ničiji WC. To ima veze samo s konstrukcijom školjke i odvoda.

P: *Kako nastaju godišnja doba?*

O: Poluprečnik po kojem Sunce kruži se menja tokom godine. On je najmanji kada je leto na severnoj hemisferi, a najveći kada je leto na južnoj hemisferi.

P: *Šta je sa zvezdama, Suncem, Mesecom i ostalim planetama? Da li su i oni ravni?*

O: Sunce i Mesec, svaki 51.5 km promera, kruže iznad Zemlje na visini od 4800 km iznad ekvatora koji se nalazi na pola puta između severnog pola i ledenog zida. Oboje funkcionišu poput nekih "reflektora", sa Suncem koje isijava "vruće svetlo" i Mesecom koji isijava "hladno svetlo". Pošto su to samo reflektori, osvetljavaju samo određeno područje, što objašnjava zašto su neki delovi Zemlje osvetljeni, a neki u mraku.

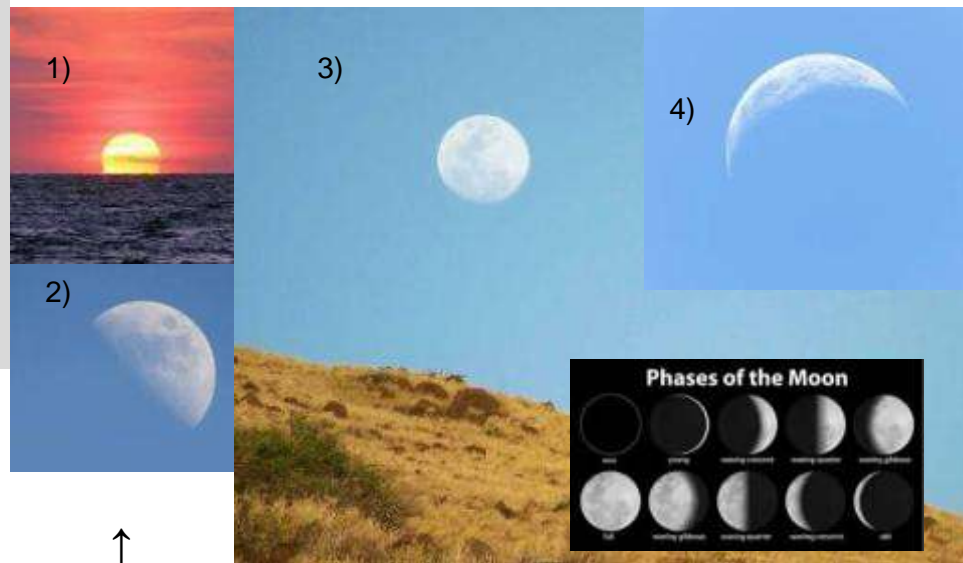
Slika 1) – Efekat “uranjanja” sunca u vodu je poznata optička varka percepcije (više u knjizi sa slajda 9). Slike 2), 3) i 4) – Zvanično neobjašnjive slike meseca tokom dana

P: *Kako objasniti izlaske i zalaske Sunca?*

O: To je efekat percepcije – tj. nestajanja s daljinom. Ustvari se Sunce samo udaljava pa izgleda kako nestaje jer postaje sve manje i manje dok na kraju ne nestane – otud nam izgleda da sunce uranja u more pri zalasku

P: *Šta je sa satelitima? Kako oni kruže oko Zemlje?*

O: Ne kruže. Satelitski signali dolaze od radio tornjeva.



DA LI BI OVAKVU PRAVOLINIJSKU SENKU MOGLA DA “BACA” ZEMLJINA LOPTA – KAKO TVRDI ESTABLISHED ?
POTRAŽITE I SLIKE OSTALIH MENA, KOJE SU ISTO NELOGIČNE, ČAS RAVNE, ČAS KONKAVNE ČAS KONVEKSNE.. TO DOKAZUJE
DA MENE NISU SENKA KOJU STVARA LOPTA, TO JE TEORETSKI NEMOGUĆE.. JER ŠTA U STVARI “BACA” ZEMLJA NA MESEC
– SVETLO ILI SENKU ? Zvanično – malo ovo malo ono (?!)



The Bedford Levels is a canal in Cambridgeshire which is straight for 6 miles.



Samuel Rowbotham placed a telescope in the canal 6 inches above the surface of the water, and was

Ovaj Bedfordski ravan eksperiment je urađjen na kanalu u Cambridgeshire koji je savršeno prav 9.6

entire length.

TO JE MOGUĆE SAMO AKO JE ZEMLJA RAVNA. NEMA GOVORA O “KUGLI” !

Ništa dalje da ne pričamo, samo ovo je već dovoljan dokaz da zemlja nije lopta. *Ovo je samo jedna od bezbroj dokazanih ravnih deonica na okeanima, morima, rekama i jezerima širom sveta., dužine i preko 150 milja (limit je samo providnost atmosfere)*

Kanal u Engleskoj, idealno ravan 9,6 km ali se čamac jasno vidi durbinom sa kraja na kraj kanala, iako bi, računica kaže morao biti 5 metara ispod horizonta – ako je zemlja sfera ! Moreplovci takođe prijavljuju niz primera na pučini da se viđaju objekti sa otvorenog okeana iako bi trebali biti miljama ispod horizonta.. Takav je primer recimo sa katedralom Notr Dam koja se vidi 241 km sa otvorenog mora.. Takođe, nikad niko nije video efekat “zakrivljenosti objekata” ni na okeanu ni na nekom ravnom reljefu gledajući iz daljine – a što bi moralo da se vidi ako je zemlja sfera; Pitajte nekog kapetana duge plovidbe sa koliko kilometara se vidi neki svetionik ?

Stotinama kilometara, daleko na pučini zavisno od vlage u vazduhu, iako bi svetionik “morao” biti i po 2-3 kilometra ispod horizonta !

Mirage?



<https://www.youtube.com/watch?v=BDCwRSqTI8k>

Pogledajte dokumentarac sa linka levo od 39:21 gde počinje deo gde se navodi niz lokacija po svetu sa kojih se vide objekti preko mora i preko 200 kilometara udaljeni – pri čemu je pad horizonta, da smo na lopti - trebao biti i po nekoliko kilometara..

NEMA BOLJEG DOKAZA DA NISMO NA LOPTI !

TREBA VAM SAMO DOBAR TELESKOP...

RAVNA ZEMLJA -- Dokumentarac EPSKA PREVARA



Vivid Light 888

Subscribe 1,057

30,601 views

Link levo;

Posle ledenog prstena Antarktika nalazi se beskrajno kopno ! Tačnije, beskrajni sneg i led gde se tek mestimično nalaze "oaze" sa suncem kao što je i naša zemlja ! Vrlo ozbiljne dokaze na ovu temu pogledajte u ovom dokumentarcu !

"SVETOVI IZA POLOVA"

Dali kriju još kopna i života?

RAVNA ZEMLJA -- Svetovi iza polova

Vivid Light 888

1 month ago · 56,339 views

Inspirirano knjigom "Worlds beyond the poles - Svetovi iza polova". Ova knjiga tvrdi da nije fikcija i daje novi pogled na univerzum ...

<https://www.youtube.com/watch?v=5uxsHiR-gdo>

1961 god. Antarktik postaje strogo zabranjena zona međunarodnim ugovorom (?!), postaje čuvan jakim vojnim snagama UN-a i mnogih država. Pitanje je - ZAŠTO? Ko toliko brine o ekologiji ili "svetskom miru"..?

IZUZETNA besplatna pdf knjiga sa prevodom (35 strana, ilustrovana) “200 dokaza da zemlja nije rotirajuća lopta” autora Eric Dubay-a, vodećeg svetskog autoriteta iz ove oblasti; Neki od izvoda:

- Biblija, Kuran i mnoge druge svete knjige govore isključivo o ravnoj zemlji
- Doslovno svi drevni, antički narodi i civilizacije govore ISKLJUČIVO o zemlji kao ravnoj planeti
- Konstelacije zvezda su iste već hiljadama godina, kao i danas.. gde su ta silna kretanja o kojima govori NASA, kretanja galaksija i td. Da je to tačno, sazvežđa bi dnevno menjala izgled
- Mesec i sunce zauzimaju perfektno istu površinu na nebu dok ih gledamo.. dok je zvanično sunce 400 puta veće i tačno 400 puta dalje od meseca (uobičajena masonska igra brojki)
- Od Copernicusa, Galileja i Newtona, do modernih astronauta kao Aldrina, Armstronga i Collinsa, pa do direktora NASA i velikog komandira Masona 33-eg stepena C. Freda Kleinknechta, svi zagovornici priče o zemlji kao vrtećoj loptu su bili Masoni! Sve je to jedna velika multigeneracijska zavera. Danas sa razvojem tehnologije to je sve postalo neverovatna ujdurma globalnih razmera koja se više ni ne krije puno.
- Paradigma celog Univerzuma – kako to danas tvrdi sva zvanična nauka zasnovana je samo na teorijama (pretpostavkama) – ne dokazanim činjenicama. I obrnuto, škola „ravne zemlje“ zasnovana je na mnoštvu neoborivih načnih dokaza !

Motiv cele ove mega zavere ? Udaljiti čoveka od Boga. Naravno, i novac. Kosmos rotira oko zemlje.

Download link knjige: http://netoperacije.000webhostapp.com/download/200_dokaza_da_je_zemlja_ravna.pdf



https://www.youtube.com/watch?v=hkJTz_j3YTY

Ako više volite dokumentarce, pogledajte ovaj sa linka levo (sadržaj je isti kao i navedena knjiga)

<https://www.youtube.com/watch?v=khIU0BDIc9I>

Postoji veći broj snimaka na youtube gde se vide oblaci

<https://www.youtube.com/watch?v=kbhWp0im1oU>

iza sunca i meseca, levo je dato samo par linkova !



PAŽNJA : <http://www.theflatearthsociety.org>

**NAJPOZNATIJI SVETSKI SAJT "RAVNE ZEMLJE" - KOGA GOOGLE OBIČNO IZBACI NA VRHU
PRETRAGA JE PREVARA, KORISTI SE POLUISTINAMA I TAKO ZBUNJUJE LJUDE (IONAKO NEPOVERLJIVE)**

Ko i zašto ovo krije (Rusi takođe..) ? Kome je interes da ljudi nemaju ni približnu predstavu o pravom kosmosu i (izvesno) beskonačnom kopnu oko nas?
Posebna tema. Jasno je da se ovo može kriti prvenstveno iz duhovnih razloga i nečijeg materijalnog interesa..

<https://www.youtube.com/watch?v=lk9qFLHdPDs>



Zašto nas lažu da je Zemlja lopta, obavezno pogledati!

by Jedina Istina

3 weeks ago • 32,798 views

Od svih laži koje nam serviraju, počevši od ispiranja mozga da al vakcinu punu otrova, virusa i parazita, da će ...

Proizvodnja:

<http://netoperacije.000webhostapp.com>

Imamo još niz
sličnih radova na teme
zavera i neverovatnih zataškavanja !

Sp, novembar 2015