



ANCIENT ALIENS

- "Drevni vanzemaljci" je serijal dokumenatarnih filmova prikazanih na TV kanalu "History channel" koji su uzbudili planetu; Brojni su naučni dokazi i indicije da su vanzemaljci posećivali zemlju hiljadama godina unazad, stupajući u kontakt sa ljudima !



UPALITE ZVUČNIKE

Švajcarac Erik Fon Daniken, vodeći autoritet iz ove oblasti autor je super-bestselera iz 1968 g. "Kočije Bogova"-knjige koja je promenila shvatanja mnogih ljudi !



Daniken: U svim religijama, starim zapisima, mitologijama priča je otprilike ista – "neko" se spustio sa neba i stupio u kontakt sa ljudima..Taj neko možda su bili vanzemaljci, ne Bog ??



Stonhendž, Naska, građevine u Peruu, Meksiku, Turskoj, Francuskoj Egiptu i druge širom sveta, neobjašnjiva su misterija; Danas se smatra nemogućim da napravimo neke od njih i pored moderne tehnologije ! U nastavku pogledajte samo deo argumenata iz ovog dokumentarnog serijala..



PIRAMIDE U GIZI SU JEZIVA ZAGONETKA!



KOMPJUTER STAR 2.000 GODINA !!

NEBROJENI DREVNI PEČINSKI CRTEŽI I SKULPTURE ŠIROM SVETA govore o vanzemalcima



ANTIČKA SKULPTURA IZ TURSKE GDE VANZEMALJAC SEDI U AERODINAMIČNOM BRODU (?!)



Majanski kralj Pakal iz VII veka prikazan je na ovoj izuzetnoj rezbariji na svom 7-tona teškom sarkofagu u velikoj piramidi PALENKE u Meksiku;

Prikazan je kako sedi u kapsuli, nosi masku, a rukama i nogama manipuliše nekakvim polugama-papučicama dok iz kapsule izlazi plamen..



OVO NE MOGU BITI PREVARE, I MOGU SE SMATRATI DOKAZIMA O VANZEMALJCIMA!
Ima primera gde iste - ili vrlo slične artefakte i crteže srećemo na međusobno vrlo udaljenim lokacijama po svetu, u prostornom i vremenskom smislu;
Isto važi i za drevne tekstove!
ILI MOŽDA BOG VOZI BROD I NOSI SKAFANDER?



1929. god. Istoričari su otkrili neverovatnu geografsku mapu nacrtanu na parčetu gazeline kože; Trag ih je odveo u 16.-i vek do Turskog admirala PIRI REIS-a; MAPA PRECIZNO PRIKAZUJE POVRŠINE ZEMLJE OTKRIVENE DALEKO KASNIJE – RADI SE O OBALAMA ANTARKTIKA KADA NISU BILE POD LEDOM – A TO JE BILO MILIONIMA GODINA RANIJE !! MAPA TAKOĐE NEVEROVATNO PRECIZNO PRIKAZUJE OBALE EVROPE I SEVERNE AMERIKE, ŠTO JE ZA ONO DOBA TAKOĐE NEOBJAŠNJIVO;

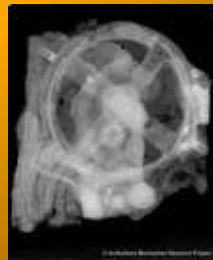
ANTARKTIK JE PREKRIVEN LEDOM DEBELIM 1500 M I TEK 1958. GOD. JE USAVRŠEN SPECIJALNI PENETRACIJSKI RADAR SPOSOBAN DA “NACRTA” MAPU KAKVU DANAS IMAMO A KOJA JE, OČITO, POSTOJALA JOŠ U 16-om VEKU !! **FASCINANTNA MISTERIJA..**



ANTIKITERA – računar napravljen pre 2.000 godina !

Pronađen 1900 god. U Egejskom moru pored istoimenog ostrva, od strane ronjoca koji su tražili morske sunđere; Proučavanjem kako radi (pomoću rendgenskih snimaka) naučnici su zaključili da je to sofisticiran uređaj korišten za navigaciju broda i astrološka predviđanja;

Imao je doslovce mnogo složeniji sistem zupčanika nego moderan švajcarski sat. Koristili su ga antički grčki moreplovci. “Otkriće ove naprave je šokantno koliko i mogućnost da pronađemo mlazni avion u nekoj drevnoj grobnici” – kažu naučnici!



FLIGHT GUIDE NAZCA LINES



NASKA

Pustinja u Peruu gde se na površini od 75 km² prostiru nebrojene geometrijske figure – crteži (riba, pas, astronaut...), linije - zaravni kao piste i sl. oblici vidljivi samo sa velike visine; Najduža pista je 23 km dugačka, savršeno prava i bez tragova iskopanog materijala nigde u blizini..

Naska tvorevine stare su, po procenama od nekoliko stotina do preko 1000 god !



ZAŠTO SU STVORENE ?

U BIBLIJI, U STAROM ZAVETU




Piše da je Bog posećujući zemlju sa Anđelima, činio to ponekad uz ogromnu buku i oblake dima(!) U knjizi Ezekiljevoj prorok tvrdi da je prisustvovao poseti nebeskih bića koja silaze sa neba u fantastičnim letećim spravama !

Stari zavet kratko pominje i Enoha, o kome je mnogo više zapisa u Apokrifnim tekstovima; Postoji i knjiga o Enohu, praocu Noe (poznat po barci), gde Enoh kaže da ga je "Bog odveo na nebesa na period od 300 godina" – da bi ga podučavao. Enoh navodi i imena Božijih pomoćnika (vanzemaljaca) koji su ga podučavali !



Temu silaska Boga (posete vanzemaljaca) slično razmatra i većina drugih religija kao i raznih antičkih tekstova i mitova – uvek je tu obećanje tih bića da će se vratiti u dalekoj budućnosti ! Tu neretko srećemo crteže i opise svemirskih letelica (Na pr. indijski sanskriti stari 5000 godina)..



NAPISANO JE NEKOLIKO KNJIGA KOJE, IZMEĐU OSTALOG RAZMATRAJU RAZLOGE ZAŠTO SU ORGANIZOVANE RELIGIJE MARGINALIZOVALE PRIČU O ENOHU..

MISTERIJE KAMENIH BLOKOVA

Peru, Meksiko, Egipat... Brojni blokovi granita i bazalta teški i preko 1.000 tona su neobjašnjivo obrađeni (danas se seku isključivo dijamantima zbog tvrdih minerala kao kvarc koje sadrže u sebi) podignuti na velike visine i uklopljeni laserskom preciznošću u neobjašnjive polu –zaobljene forme, tako da ni list papira ne bi mogao da se provuče među njih ! Stručnjaci smatraju da ni danas ne bismo bili u stanju da ponovimo neke od tih praistorijskih građevina, i pored moderne tehnologije ! Podsećamo – reč je o praistorijskom dobu, hiljadama godina pre Hrista..



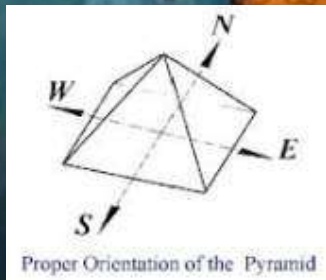
SAGRAĐENE 2560 GOD. PRE HRISTA, TRI PIRAMIDE U GIZI SU TAKOĐE NEVEROVATNE MEGALITSKE TVOREVINE, I TO NE SAMO U PROJEKTO - GRAĐEVINSKOM SMISLU: Veliku-središnju piramidu sagradio je Faraon Saurit, ali postoje tekstovi koji otkrivaju da je Saurit ista osoba koju u Hebrejskoj literaturi zovu...(sad udahnite duboko) – ENOH – osoba pomenuta na predhodnom slajdu ! U “Knjizi o Enohu” Enoh kaže da će sagraditi građevinu koja će ostati neuništiva hiljadama godina !! Sklapate mozaik ? PIRAMIDE SU IZGRAĐENE DA “ČUVAJU ZNANJE” I KO ZNA ŠTA BI SMO OTKRILI U NJIMA KADA BISMO IH SRUŠILI–poruku vanzemaljaca?



Za niz sličnih radova posetite:
<http://netoperacije.000webhostapp.com>

ALI, OVE PIRAMIDE SU PRE SveGA
JEZIVA GEOGRAFSKA MISTERIJA ... →

Tri piramide se nalaze na tačnom preseku najdužih linija zemljine geografske širine i dužine, odnosno na središtu svih kopnenih masa na planeti !
Stranice piramida poklapaju se sa 4 smeru (strane sveta) koje pokazuje kompas – NAPOMENA: kompas je izmišljen hiljadama godina kasnije !



i najduže linije zemljopisne širine -



“Piramida sunca” u Meksiku, u drevnom gradu Teotihuacan (“grad bogova”) identična je po površini i orijentaciji sa vel. piramidom u Gizi !

“NAJVEĆE ČUDO IZ PRAISTORIJE”: Puma – Punku, Tiahuanaco, Bolivija

Star 17.000 godina, Tiahuanaco je najstariji i naj ne-objašnjivi drevni grad poznat danas. Građevina “Puma Punku” je par stotina metara pored; “Nema mesta logici u Puma Punku. Piramide u Gizi su dečje igralište u poređenju sa ovom misterijom”..

RAZLOG ? - Blokovi u Puma Punku (uzgred teški i po 800 tona) su tako precizno izrezani, obrađeni, uglačani i uklopljeni da je to vrhunska misterija. Ova lokacija je na 4000 m nadmorske visine i drveta za rolanje blokova nema ni blizu u okolini..



OVO SE MOGLA POSTIĆI SAMO NAPREDNIM MAŠINAMA I ALATIMA. BLOKOVI SU OD GRANITA I DIARITA A JEDINI DANAS POZNAT MATERIJAL KOJI MOŽE DA SEČE DIARIT JE – DIJAMANT ! KAKO SU OVO LJUDI NAPRAVILI PRE 170 VEKOVA ?

ZA KRAJ OVOG PPS-a, MOŽDA I JOŠ VEĆE ČUDO IZ TIHUANACO-a : →



“Ulica mrtvih” je deo ovog drevnog grada gde se nalazi niz piramida, međusobno distanciranih potpuno adekvatno orbitama planeta našeg sunčevog sistema! Isti fenomen srećemo i u Stonhendžu u Engleskoj !



ESTABLISMENT – ZVANIČNA
ARHEOLOGIJA I CRKVE JOŠ UVEK NE
PRIHVATAJU OVA OTKRIĆA I DOKAZE..



Ovo je samo delić iz ovog serijala dokumentarnih filmova (15 epizoda do sada) koje možete pogledati na youtube (pod upitom “drevni vanzemaljci”) ili ovde:

<http://izaogledala.com/dokumentarni-filmovi/item/453-drevni-vanzemaljci-kompletan-serial>

Sve najbolje !

Otkrivamo zavere:

<http://netoperacije.000webhostapp.com>

Sp, Jan. 2013